



Município de Alcácer do Sal

Divisão de Planeamento e Gestão Urbanística

EDITAL

ATRIBUIÇÃO DE TOPÓNIMOS

Manuel Vítor Nunes de Jesus, Vice-Presidente da Câmara Municipal de Alcácer do Sal, torna público, nos termos e para os efeitos previstos no artigo 12.º do Regulamento Municipal de Toponímia e Numeração de Polícia, que a Câmara Municipal deliberou aprovar por unanimidade, em reunião realizada em 12/09/2024, os seguintes topónimos, todos eles identificados em planta anexa ao presente edital:

União de Freguesias – Alcácer do Sal


- 01 Rua Fonte da Talha;
- 02 Azinhaga da Esquerda;
- 03 Azinhaga das Mouras;
- 04 Rua da Ceifeira;
- 05 Travessa da Matriz;
- 06 Rua da Quinta de São Vicente;
- 07 Escadinhas do Barrancão;
- 08 Azinhaga do Outeiro;
- 09 Rua Bernardim Ribeiro;
- 10 Avenida dos Aviadores Gago Coutinho e Sacadura Cabral.

Torna-se ainda público, nos termos do n.º 1 do artigo 12.º do referido Regulamento, que decorrido o prazo de 15 dias, a partir da data da publicação do presente edital, sem que existam reclamações, é publicada em definitivo a atribuição dos topónimos, no Boletim Municipal e na página da Internet do Município.



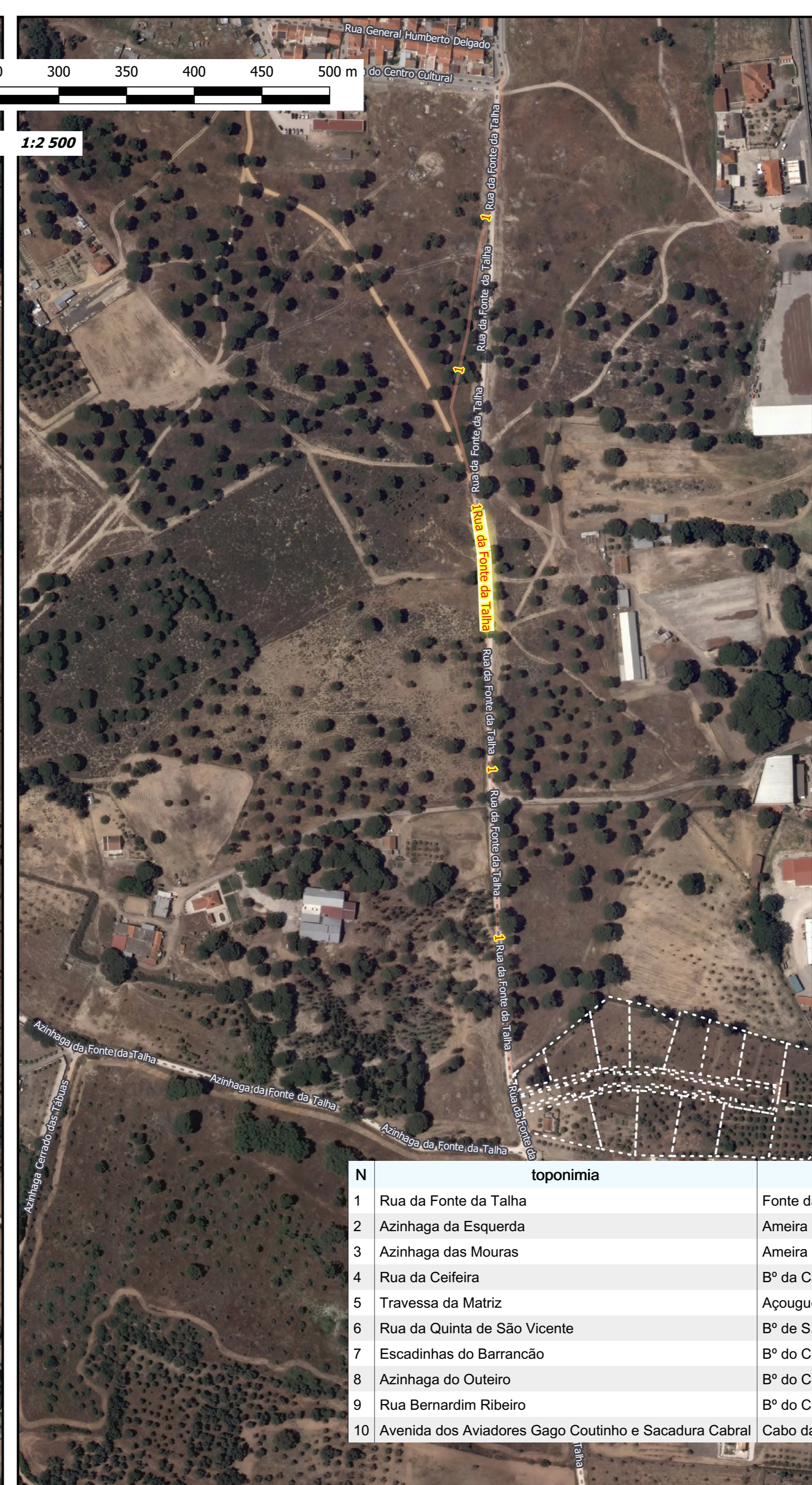
Alcácer do Sal, 8 de Outubro de 2024


O Vice-Presidente da Câmara


(Manuel Vítor Nunes de Jesus)



Praça Pedro Nunes 7580-125 Alcácer do Sal
Tel: 265247018 - Fax: 265247023
dpgu@m-alcacerdosal.pt




 Câmara Municipal de Alcácer do Sal
 D.P.G.U. - Sala de desenho
 Setor de Toponímia

Atualização de toponímia
 Proposta de atribuição de números de polícia

Coordenação: Chefe de Divisão
 Desenho: Ricardo Campos

Alcácer do Sal

escala:
1:2 505

8/10/2024

folha
1

N	toponímia	local	antiga	Fundamento
1	Rua da Fonte da Talha	Fonte da Talha		está dentro do terreno dos britos mas tem serventia de esgotos
2	Azinhaga da Esquerda	Ameira		antiga Az. das Mouras que foi cortada pelo IC1 e que deixou de ter continuidade e o CP acha que não pode ter o mesmo nome
3	Azinhaga das Mouras	Ameira		continuação da Az. das Mouras que foi cortada pelo IC1 que liga à Az. Fonte da Talha
4	Rua da Ceifeira	B° da Casa do Povo		continuação da Rua da Ceifeira a poente que divide o bairro com a ewscola do morgadinho
5	Travessa da Matriz	Açougues		Travessa por trás da Igreja de Stª Maria liga à rua da Matriz
6	Rua da Quinta de São Vicente	B° de S. Francisco		a zona é conhecida como Quinta de São Vicente divide o continete com o outro lote para restaurante
7	Escadinhas do Barrancão	B° do Crespo (Plano P.)		escadas que ligam a Av J. Saramago à rua do Barrancão
8	Azinhaga do Outeiro	B° do Crespo (Plano P.)	Az. do Outeiro	Az. do Outeiro existe no cadastro
9	Rua Bernardim Ribeiro	B° do Crespo		Continuação Rua Bernardim Ribeiro até à Av. José Saramago - escadas
10	Avenida dos Aviadores Gago Coutinho e Sacadura Cabral	Cabo da Vila	Rua dos Panificadores	continua a ser Avenida dos Aviadores Gago Coutinho e Sacadura Cabral