




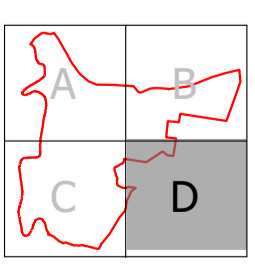


**LEGENDA**

-  Área da Propriedade
-  Área de Intervenção
-  Rio Sado e Ribeira de Santa Catarina de Sítimos
- Faixas de Gestão de Combustível**
-  Redes Primárias
- Perigosidade de Incêndio**
-  Alta
-  Muito Alta
-  Rede de Pontos de Água
-  Postos de Vigia

**CARTOGRAFIA:**  
 Entidade proprietária: Companhia Agrícola da Barrosinha, S.A.  
 Entidade produtora: S.G. Lda., Tipo de Levantamento: Fotogramétrico  
 Data da Aquisição das Imagens: 2022-04-04, Data de Conclusão: 2022-05-23  
 Sistema de referência: PT-TM06E TRS89  
 Processo de Homologação: N°15/23 - 05-12-2022, Entidade Responsável pela Homologação: DGT  
 Exatidão Planimétrica: ±1,50 metros, 90% dos pontos com desvio menor do que 2,30 metros.  
 Exatidão Altimétrica: ±1,70 metros, 90% dos pontos com desvio menor do que 2,75 metros.  
 Exatidão Temática: % admissível de erros de classificação inferior a 5%



<b>COMPANHIA AGRÍCOLA DA BARROSINHA, S.A.</b>		Ref. 2009.01.08
Herdade da Barrosinha - Freguesia de Santiago - Município de Alcácer do Sal		Resp.
<b>ALTERAÇÃO AO PLANO DE URBANIZAÇÃO DA HERDADE DA BARROSINHA</b>		Subst. Des.
<b>Planta de Condicionantes - DFCI</b>		Subst.p/Des.
		Data Outubro 2022
		Escala 1:5.000



**Alcácer do Sal**  
MUNICÍPIO

Folha nº **32.2**