






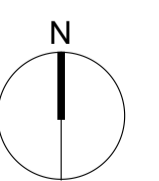



LEGENDA

-  Área da Propriedade
-  Área de Intervenção
-  Rio Sado e Ribeira de Santa Catarina de Sítimos
- Faixas de Gestão de Combustível**
-  Redes Primárias
- Perigosidade de Incêndio**
-  Alta
-  Muito Alta
-  Rede de Pontos de Água
-  Postos de Vigia

CARTOGRAFIA:
 Entidade proprietária: Companhia Agrícola da Barrosinha, S.A.
 Entidade produtora: S.L.G. Lda - Tipo de Levantamento: Fotogramétrico
 Data da Aquisição das Imagens: 2022-04-04, Data de Conclusão: 2022-05-23
 Sistema de referência: PT-TM62ETRS99
 Processo de Homologação: N°125 - 06-12-2022; Entidade Responsável pela Homologação: DGT
 Exatidão Planimétrica: ±1,50 metros, 90% dos pontos com desvio menor do que 2,30 metros.
 Exatidão Altimétrica: ±1,10 metros, 90% dos pontos com desvio menor do que 2,75 metros.
 Exatidão Temática: % admissível de erros de classificação inferior a 5%



COMPANHIA AGRÍCOLA DA BARROSIHA, S.A.		Ref. 2009.01.08
Herdade da Barrosinha - Freguesia de Santiago - Município de Alcácer do Sal		Resp.
ALTERAÇÃO AO PLANO DE URBANIZAÇÃO DA HERDADE DA BARROSIHA		Subst. Des.
Planta de Condicionantes - DFCI		Subst.p/Des.
		Data Outubro 2022
		Escala 1:10.000
		Folha nº 32.2

