






Concelho de ALCÁCER DO SAL  
Plano de Urbanização da Comporta  
Planta de Condicionantes



Plano de Urbanização da Comporta  
Legenda de | Planta de Condicionantes



LEGENDA:

-  Perímetro Urbano (44.35 ha)
-  Limite do Plano de Urbanização (44.35 ha)
-  Aglomerado Urbano
-  Servidão da Conduta de Água - Adutora Municipal
-  Limite da Servidão Rodoviária da E.N. 253 e E.N. 253-1 (de acordo com D.L. 13/94)



**alcácer do sal câmara municipal** divisão de planeamento e gestão urbanística

projecto	Plano de Urbanização da Comporta
local	Herdade da Comporta - Comporta, Alcácer do Sal
designação	Planta de Condicionantes (Elemnts. Fundamentais)
fase	
coordenação	BSA - Bruno Soares Arquitectos
colaboração	
data	Abril de 2010
escala	1:2.000
número	<b>2.0</b>