



Município de Alcácer do Sal

Divisão de Planeamento e Gestão Urbanística

EDITAL

ATRIBUIÇÃO DE TOPÓNIMOS

Manuel Vítor Nunes de Jesus, Vereador do Pelouro da Divisão de Planeamento e Gestão Urbanística da Municipal de Alcácer do Sal:

Torna Público que, a Câmara Municipal de Alcácer do Sal, na sua reunião de 12 de fevereiro de 2015, deliberou aprovar por unanimidade, sob proposta da Comissão Municipal de Toponímia, e de acordo com o Regulamento Municipal de Toponímia e Numeração de Polícia, atribuir às artérias situadas em três zonas distintas na cidade de Alcácer do Sal, os Topónimos infra descritos, assinalados nas plantas anexas, as quais fazem parte integrante do presente edital,

- **Travessa dos Cravos;**
- **Azinhaga das Sete Voltas;**
- **Largo Padre Luis Silveira;**

Para constar e legais efeitos, nos termos e ao abrigo do artigo 12º, do referido Regulamento, o presente edital, irá ser afixado nos lugares de estilo, e na União de Juntas de Alcácer do Sal (Santa Maria do Castelo e Santiago) e Santa Susana.

Paços do Concelho de Alcácer do Sal, 13 de fevereiro de 2015

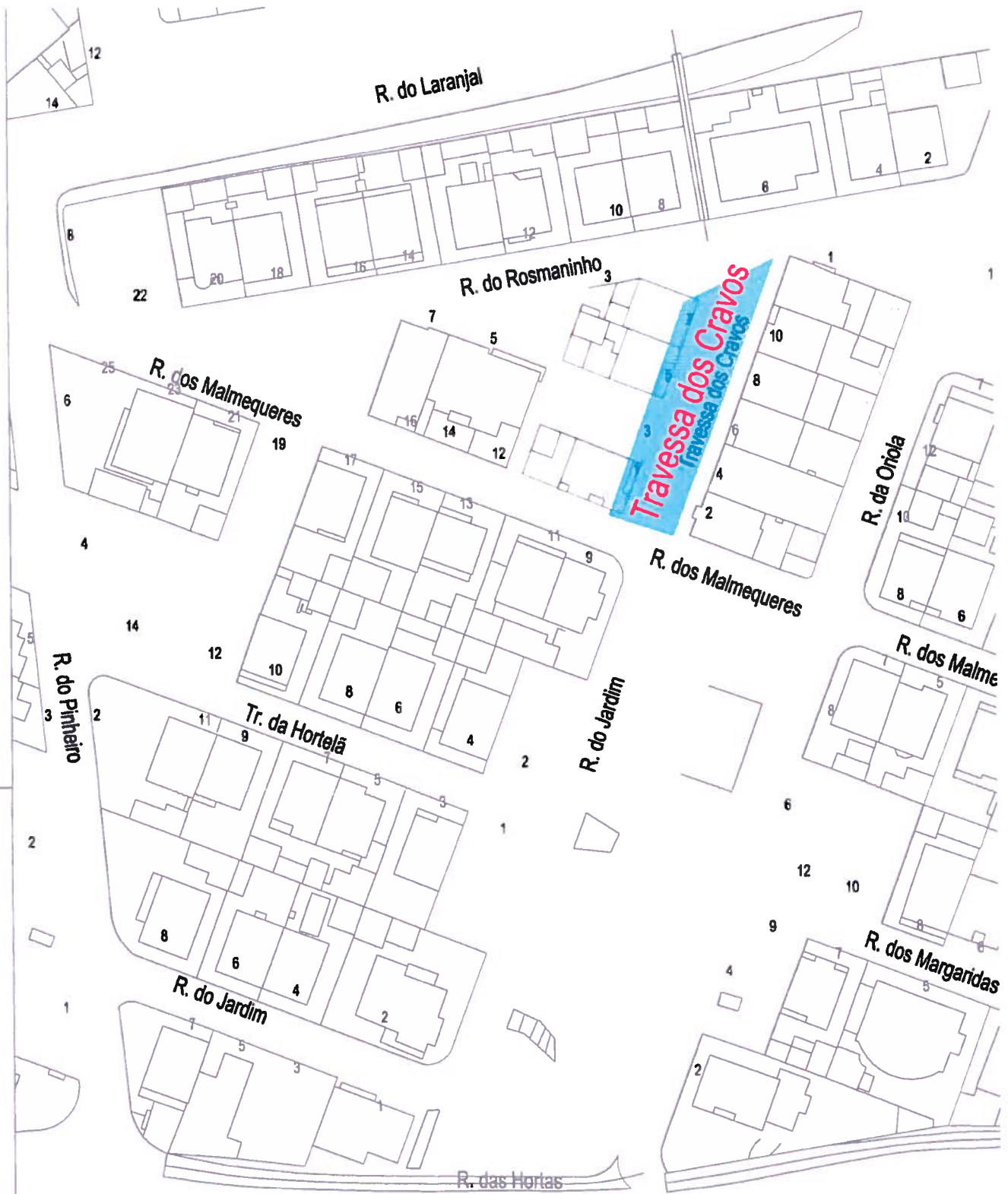
O Vereador do Pelouro




(Manuel Vítor Nunes de Jesus)



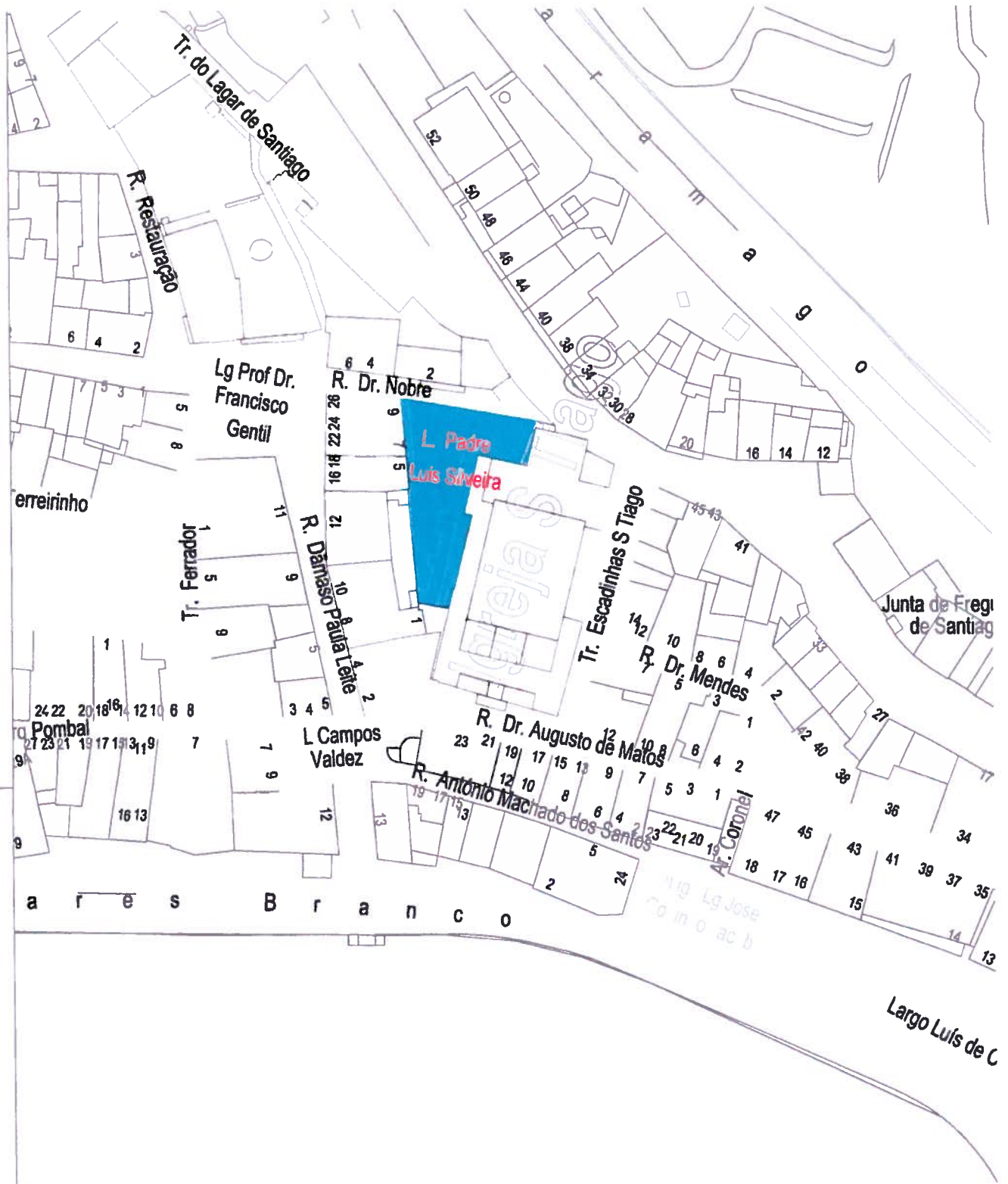
\\cnaesdata\DESENHO\ricardo.campos - desenho01\Arquivo\Projectos\TOPONIMIA\ALCÁCER\TOPONIMIA-cidade-014.dwg - Travessa dos Cravos




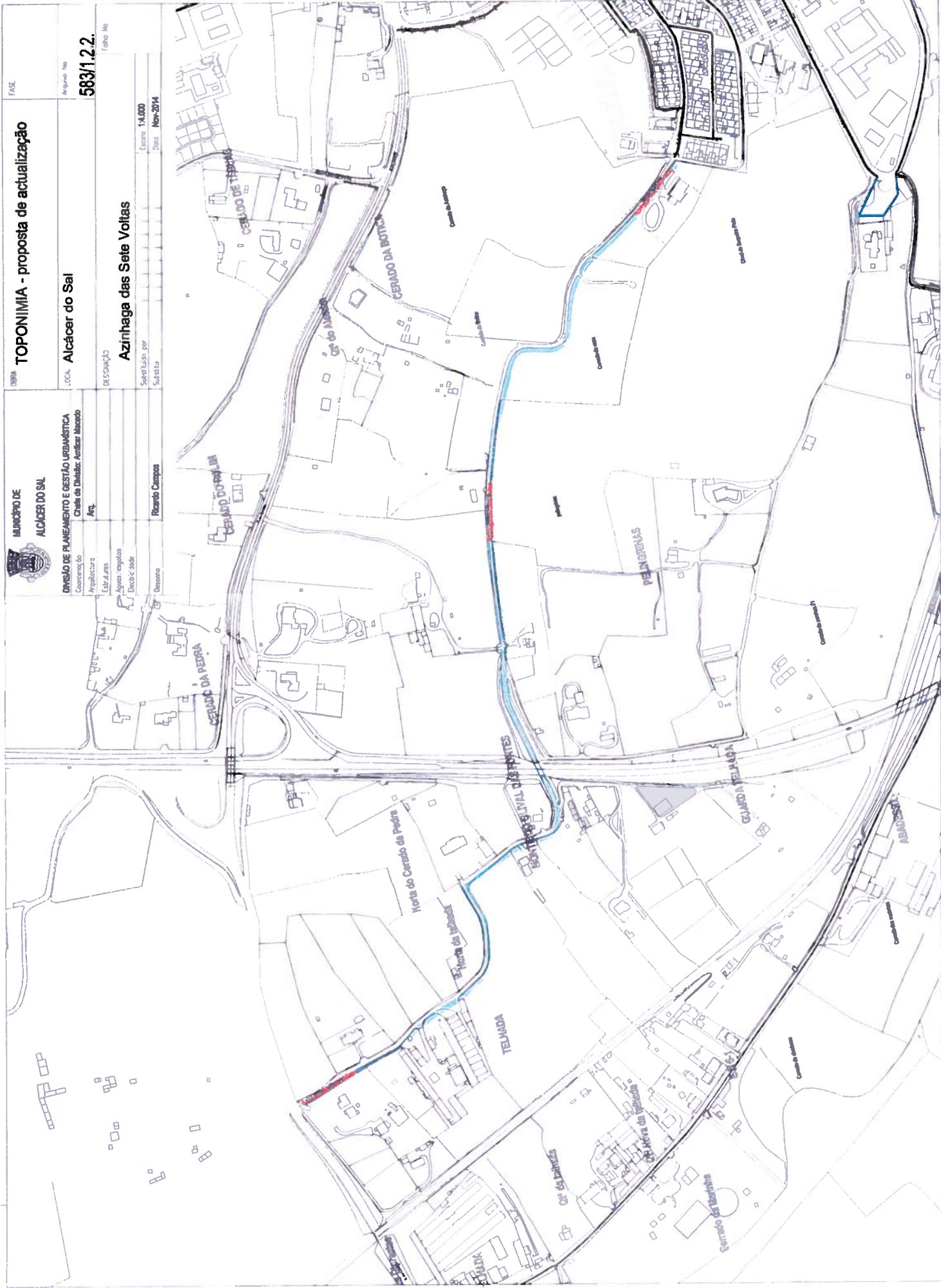
Loteamento Qtª Oriola

 <p>MUNICÍPIO DE ALCÁCER DO SAL</p>	OBRA	TOPONIMIA - proposta de actualização	FASE
	LOCAL	Alcácer do Sal	Arquivo No 583/1.2.2.
DIVISÃO DE PLANEAMENTO E GESTÃO URBANÍSTICA	DESIGNAÇÃO	Zona Travessa dos Cravos	
Coordenação	Substituído por		Escala 1:1000
Arquitectura	Substituí		Data
Estruturas			Folha No
Águas/esgotos			
Electricidade			
Desenho	Ricardo Campos		

I:\omasdata\DESENHO\utcaro.campos - desenho\01\arquivo\Projectos\TOPONIMIA\ALCÁCER\TOPONIMIA-cidade-2014.dwg - Largo Padre Luis Silveira



 <p>MUNICÍPIO DE ALCÁCER DO SAL</p>	OBRA	TOPONIMIA - proposta de actualização	FASE
	LOCAL	Alcácer do Sal	Arquivo No 583/1.2.2.
DIVISÃO DE PLANEAMENTO E GESTÃO URBANÍSTICA	DESIGNAÇÃO	Zona Largo Padre Luis Silveira	Folha No
Coordenação	Substituído por		Esca 1:1000
Arquitectura	Substituí		Data
Estruturas			
Águas/esgotos			
Electricidade			
Desenho	Ricardo Campos		



FASE	TOPONIMIA - proposta de actualização
Arguivo No	5831.2.2.
Local	Alcáçer do Sal
DISCIPLINA	Azinhaga das Sete Voltas
Substituído por	
Substituído	
Escala	1:4.000
Data	Nov-2014

MUNICÍPIO DE ALCÁÇER DO SAL
DIVISÃO DE PLANEJAMENTO E GESTÃO URBANÍSTICA
Chefe de Divisão: António Marcondes
Arq.
Arquitetura
Estruturas
Apoio técnico
Desenho

Rua do Cerado da Pedra
Rua do Cerado da Botica
Rua do Cerado da Pedra
Rua do Cerado da Botica
Rua do Cerado da Pedra
Rua do Cerado da Botica
Rua do Cerado da Pedra
Rua do Cerado da Botica