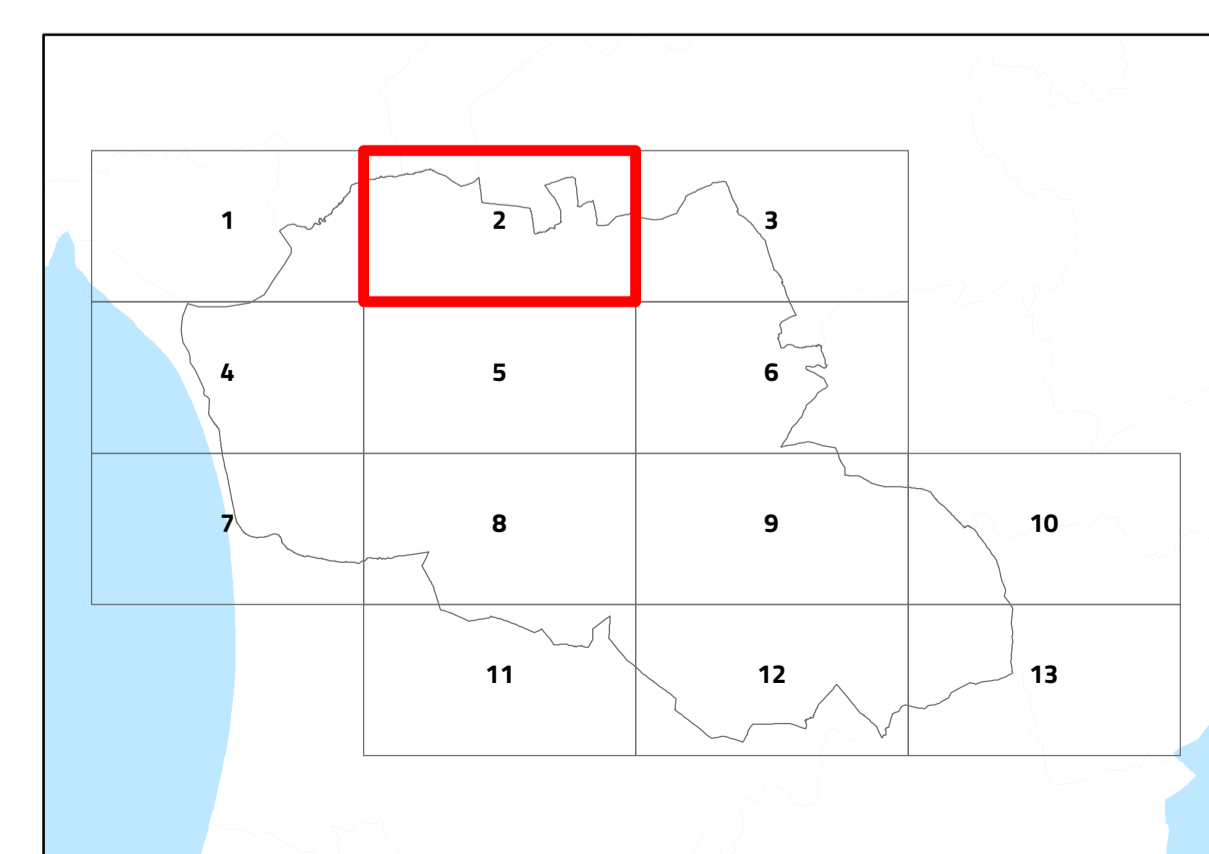



- Áreas de intervenção**
- PEOT
 - PTAM
- Recursos agrícolas**
- Infraestruturas localizadas dos aproveitamentos hidroagrícolas
 - Caminhos dos aproveitamentos hidroagrícolas
 - Infraestruturas principais dos aproveitamentos hidroagrícolas (condutas, canais e outras infraestruturas lineares, com faixas de protecção de 5 metros para cada lado das extremas dos canais ou do eixo das condutas ou outras infraestruturas)
 - Aproveitamentos hidroagrícolas: Vale do Sado (AHVS), Odivelas (AHO) e Bloco de rega do Vale do Gaio do Empreendimento de Fins Múltiplos de Alqueva (EFMA/BRVG)
 - Áreas a ser objeto de exclusão do AHVS
 - Reserva Agrícola Nacional

- Recursos geológicos**
- Depósitos minerais
 - Massas minerais
 - Áreas em recuperação ambiental
- Carta base**
- Edifícios
 - Equipamentos
 - Rede rodoviária
 - Outros caminhos
 - Cais fluvial
 - Rede ferroviária
 - Cursos e linhas de água
 - Leitos e planos de água
 - Altimetria
- Carta base**
- Limites administrativos (CAOP 2016)
 - Concelho
 - Freguesia
 - Toponímia
 - Alcácer do Sal





IV.2. Planta de condicionantes - recursos agrícolas e geológicos


 Escala 1:25 000

Cartografia de Referência para elaboração da Carta Base: 1:10 000 (SCN10k)
 Entidade proprietária: CMAS, CIMAL e DGT
 Entidade produtora: BLOM
 Processo de homologação nº99 (MNTC homologado em 2010-07-19) e nº98 (MNT e MNA homologados em 2011-09-07)
 Procedimento: alteração por adaptação do PDMAS
 Sistema de referência: PT-TM06/ETRS89 - European Terrestrial Reference System 1989, Datum Altimétrico: Cascais
 Exatidão posicional: Planimetria <=2,2m; Altimetria <=3,0m
 Exatidão temática: igual a 90% na completude e classificação
 Precisão Posicional Nominal da Saída Gráfica: <=2,5m

Limites administrativos: Carta Administrativa Oficial de Portugal versão 2016, PT-TM06/ETRS89.


Alcácer do Sal
 MUNICÍPIO


RTGeo
 Planeamento e Ordenamento do Território
 Data: 16/11/2018